

REGION FLAMANDE

HOEILAART

OVERIJSE

B

L167

GENVAL

LASNE

WALLONIE

WATERLOO

0 100 500
SCC Commune de La Hulpe - Aménagement sc 2019

Wallonie 







COMMUNE DE LA HULPE 

*Révision du Schéma de Structure Communal
"Schéma de Développement Communal"*

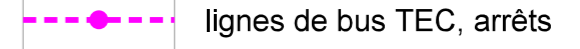
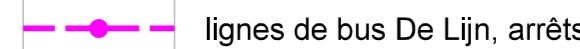

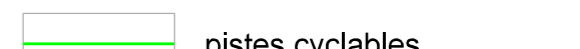
Situation existante **DRAFT**

Espace public :
Mobilité





FONCTION DES VOIRIES

-  rurales, forestières
-  locales privées
-  locales publiques
-  intracomunales
-  intercomunales
-  interrégionale

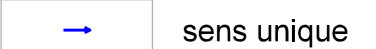

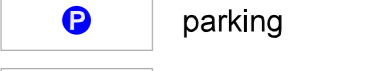

TRANSPORT

-  lignes de bus TEC, arrêts
-  lignes de bus De Lijn, arrêts
-  ligne ferroviaire, gare
-  pistes cyclables

POLES

-  centre urbain ou villageois
-  pôle d'activité
-  périmètre d'activité
-  espace vert urbain

GESTION DE LA CIRCULATION

-  sens unique
-  zone 30
-  parking
-  carrefour à feu